Gemeinde Hundwil
Kanton Appenzell Ausserrhoden

Projekt Nr. 040.3.006.04 / AM — 13. September 2022

# Gemeinderichtplan Nord
# Verkehr / Infrastruktur

**1:10'000**

**Genehmigungsexmplar**

**Vom Gemeinderat erlassen am: 20. September 2022**
Die Gemeindepräsidentin — Die Gemeindeschreiberin

**Vom Regierungsrat des Kantons Appenzell Ausserrhoden genehmigt am: 20. Dezember 2022**
Der Ratschreiber:

**Vom Gemeinderat in Kraft gesetzt am: 01. Februar 2023**
Die Gemeindepräsidentin — Die Gemeindeschreiberin

ERR Raumplaner AG
Teufener Strasse 19 I 9001 St.Gallen I T +41 (0)71 227 62 62 I info@err.ch I www.err.ch

## Verkehr

| Ausgangs-lage | Richtplan-inhalt | Kapitel Richt-plantext | |
|---|---|---|---|
| | | V 1.1 | Umfahrungsstrasse aufheben |
| | | V 1.1 | Neue Linienführung Umfahrungsstrasse zu prüfen |
| | | V 1.1 | Nationalstrasse |
| | | V 1.1 | Kantonsstrasse, Hauptverkehrsstrasse |
| | | V 1.1 | Kantonsstrasse, Regionalverbindungsstrasse |
| | | V 1.1 | Kantonsstrasse, Lokalverbindungsstrasse |
| | | V 1.1 | Gemeindestrasse, Sammelstrasse |
| | | V 1.1 | Gemeindestrasse, Erschliessungsstrasse |
| | | V 1.1 | (Übrige) Öffentliche Strasse in privatem Eigentum, Erschliessungsstrasse |
| | | V 1.1 | Erschliessungsrichtung |
| | | V 1.2 | Öffentlicher Parkplatz |
| | | V 1.1 | Ortseinfahrt |
| | | | Bahnhaltestelle |
| | | | Bahnlinie |
| | | V 3.3 | Säntis Schwebebahn |
| | | V 2.1 | Bushaltestelle |
| | | | ÖV-Güteklasse C |
| | | | ÖV-Güteklasse D |
| | | V 1.1 | Übrige öffentliche Strassen und Wege im privatem Eigentum |
| | | V 3.1 | Wanderweg |
| | | V 3.1 | Wanderweg aufzuheben |
| | | V 3.2 | Veloweg |
| | | V 3.2 | Bikeweg |

## Infrastruktur

| Ausgangs-lage | Richtplan-inhalt | Kapitel Richt-plantext | |
|---|---|---|---|
| | | | Kirche |
| | | | Friedhof |
| | | S 5.3 | Alters- und Pflegeheim |
| | | | Verwaltung |
| | | S 5.3 | Primarschule |
| | | S 5.3 | Kindergarten |
| | | | Militär Schiessplatz |
| | | | Transportbahn |
| | | | Hochspannungsleitung |
| | | I 1.2 | Wasserresservoir |
| | | I 1.3 | Abwasserreinigungsanlage |
| | | I 1.2 | Pumpwerk |
| | | I 1.2 | Grundwasserschutzzone S1 |
| | | I 1.2 | Grundwasserschutzzone S2 / S3 |
| | | I 1.2 | Grundwasserschutzzone provisorisch |
| | | I 1.2 | Gewässerschutzzone Ao |
| | | I 1.2 | Gewässerschutzzone Au |
| | | | Skilift |
| | | | Skisportgebiet |
| | | | Deponiestandort |

## Hinweis

| Ausgangs-lage | Richtplan-inhalt | Kapitel Richt-plantext | |
|---|---|---|---|
| | | | Baugebietsabgrenzung |
| | | | Wald |
| | | | Gewässer offen / eingedolt |
| | | | Gemeindegrenze |

## Ausschnitt Dorf 1:5'000

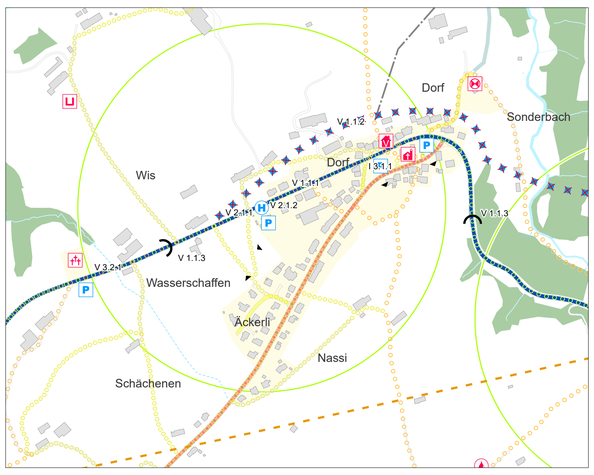


## Ausschnitt Sonderau 1:5'000

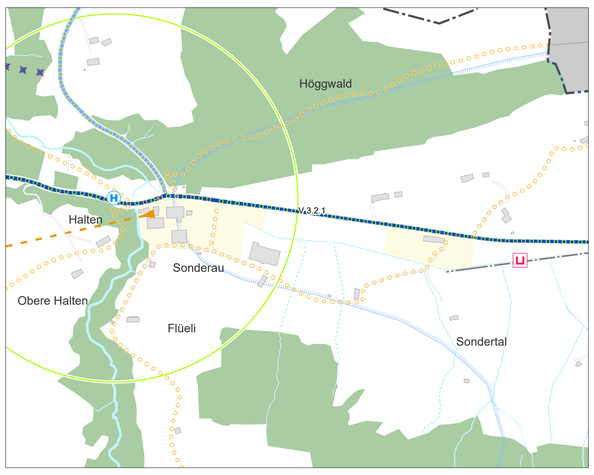


## Ausschnitt Mitledi / Katzenbühl 1:5'000

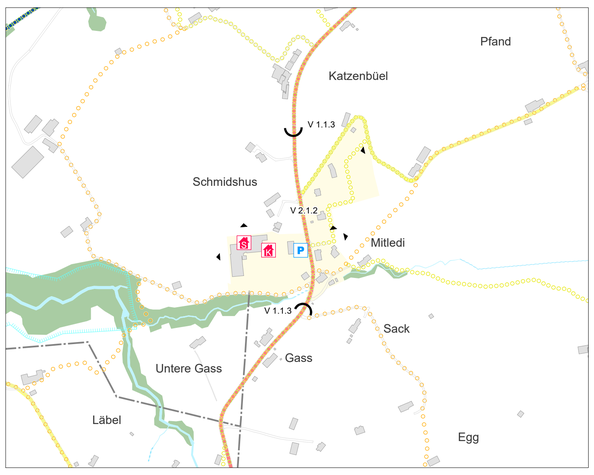


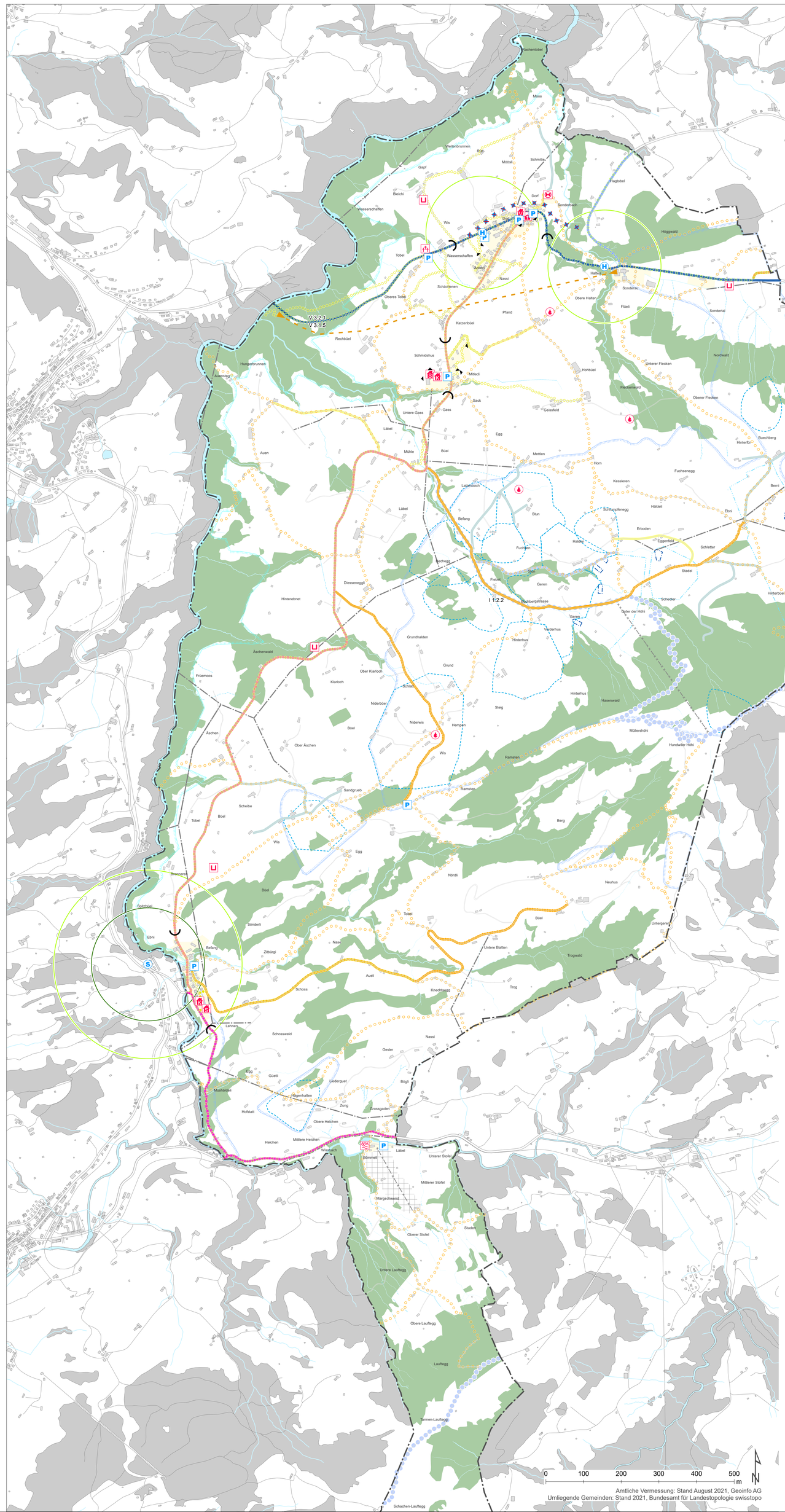


Amtliche Vermessung: Stand August 2021, Geoinfo AG
Umliegende Gemeinden: Stand 2021, Bundesamt für Landestopologie swisstopo

## Ausschnitt Befang / Zürchersmühle 1:5'000

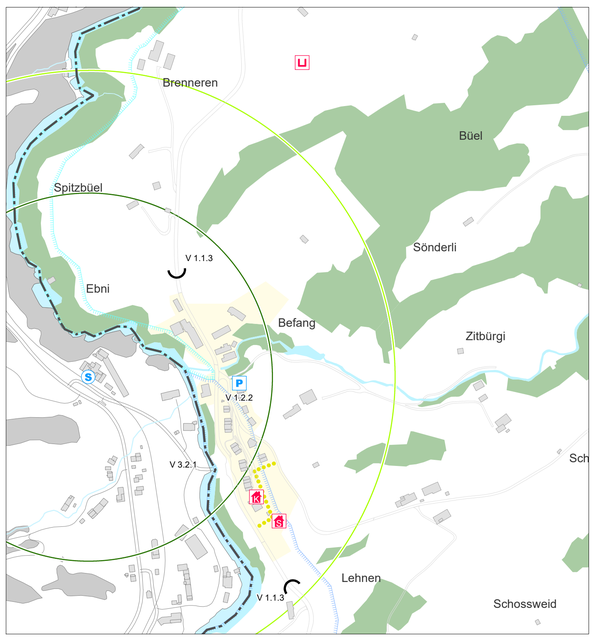

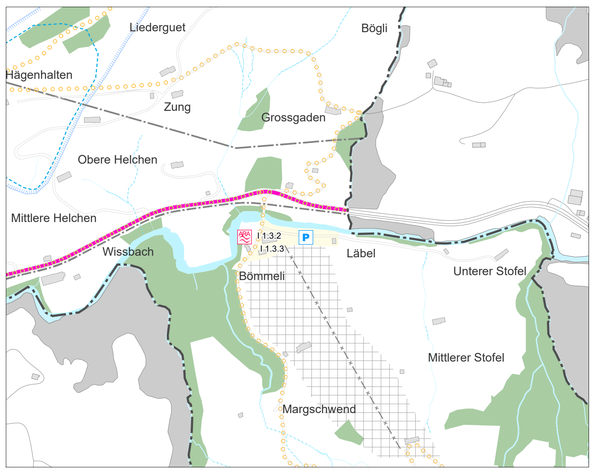
## Ausschnitt Bömmeli 1:5'000