



Nachführung Strassenverzeichnis

Es ist nur der rot umrandete Planausschnitt Bestandteil dieser Änderung

Situation 1:1000

Vom Gemeinderat erlassen am: 18. März 2025

Öffentliche Planaufgabe vom 28. März bis 28. April 2025

Die Gemeindepräsidentin:

Die Gemeinderatsschreiberin:

Vom Departement Bau und Volkswirtschaft des Kantons Appenzell Ausserrhoden genehmigt am:

Dölf Biasotto, Regierungsrat:

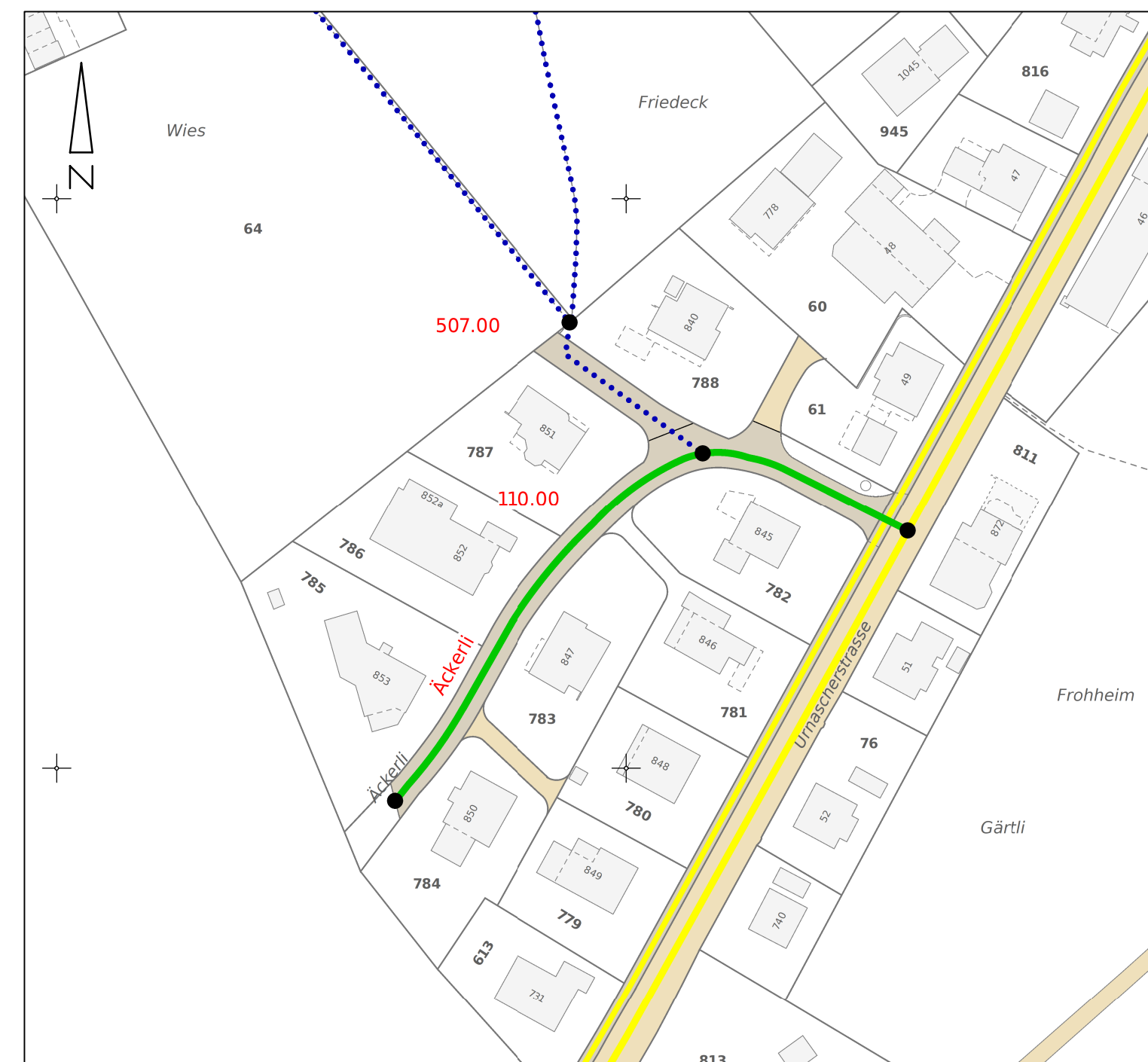
Projektnummer: 11302.21047

Format 84x30 cm

Datum	Projekt / Änderungen	Zeichnung	Kontrolle
4.2.2025		HarF	GerR
20.2.2025	Plankorrektur	HarF	GerR

GEOINFO
GEOINFO Vermessungen AG
 Lindenwiesstrasse 12 | 9200 Gossau
 Tel. 071 388 85 85 | Email vermessungen@geoinfo.ch

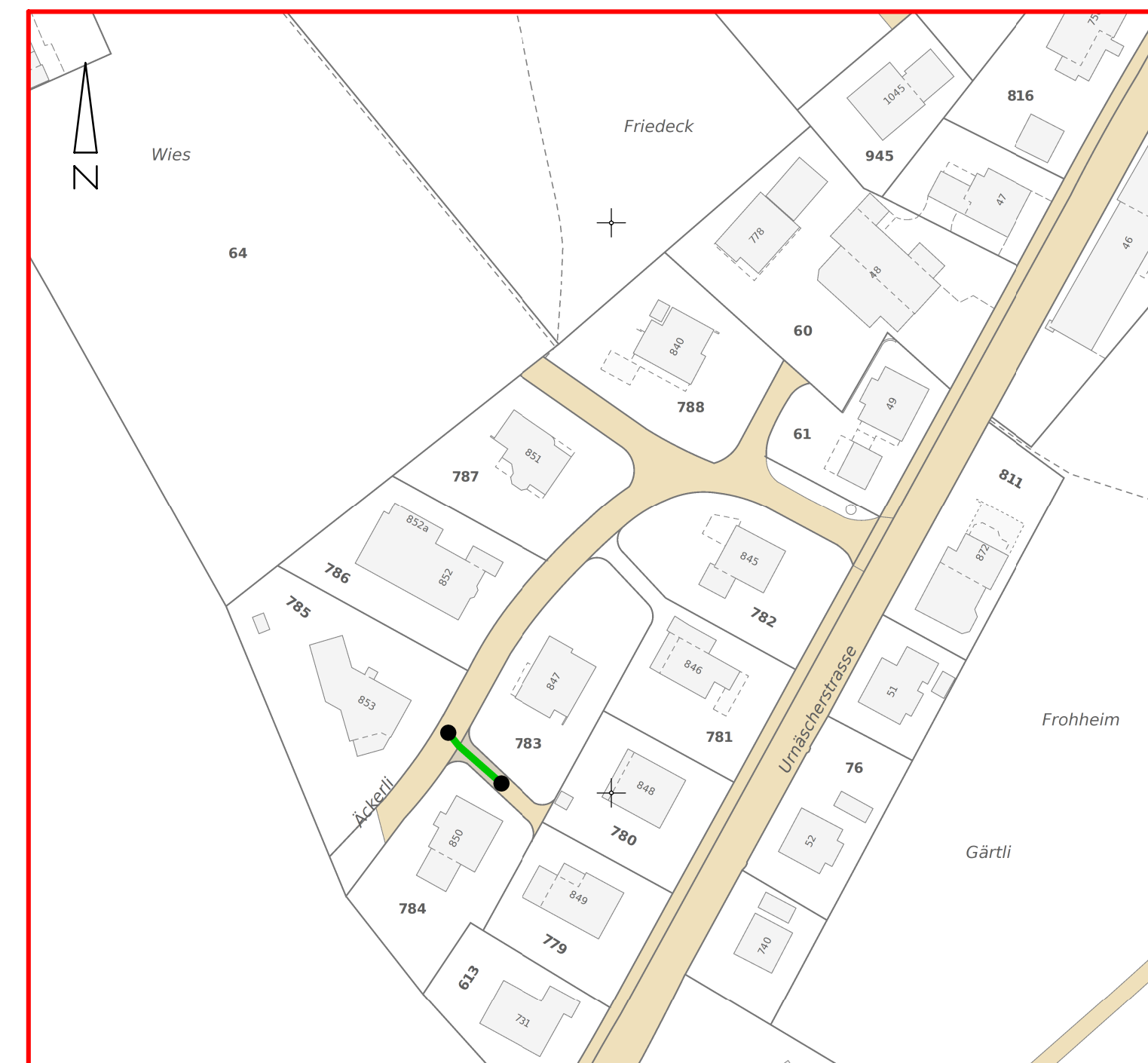
Ausschnitt rechtskräftiges Strassenverzeichnis



Legende Strassenverzeichnis

- Kantonsstrassen**
 - LVS: Lokalverbindungsstrasse
- Gemeindestrassen**
 - ES (QES, ZS, ZW): Erschliessungsstrasse
 - T_Kt: Trottoir entlang Kantonsstrasse
- Privatstrassen**
 - W: Weg
- Stützpunkte**
 - Zwischenpunkt

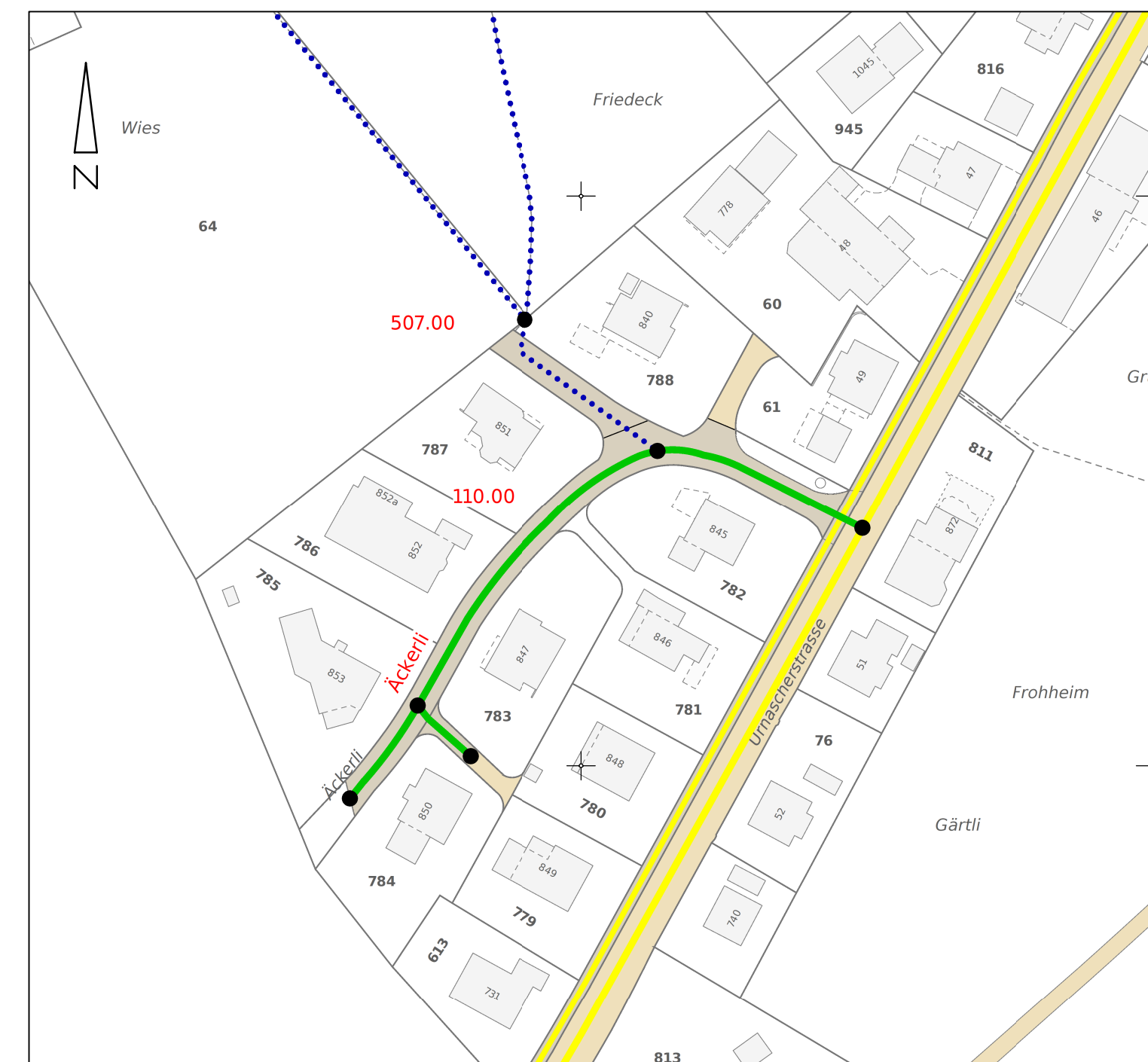
Änderung



Legende Strassenverzeichnis

- Gemeindestrassen**
 - ES (QES, ZS, ZW): Erschliessungsstrasse
- Stützpunkte**
 - Zwischenpunkt

Ausschnitt rechtskräftiges Strassenverzeichnis nach Änderung



Legende Strassenverzeichnis

- Kantonsstrassen**
 - LVS: Lokalverbindungsstrasse
- Gemeindestrassen**
 - ES (QES, ZS, ZW): Erschliessungsstrasse
 - T_Kt: Trottoir entlang Kantonsstrasse
- Privatstrassen**
 - W: Weg
- Stützpunkte**
 - Zwischenpunkt