



Nachführung Strassenverzeichnis

Es ist nur der rot umrandete Planausschnitt Bestandteil dieser Änderung

Situation 1:3000

Vom Gemeinderat erlassen am: 18. März 2025

Öffentliche Planaufgabe vom 28. März 2025 bis 28. April 2025

Der Gemeindepräsident:

Der Gemeinderatsschreiber:

Vom Departement Bau und Volkswirtschaft des Kantons Appenzell Ausserrhoden genehmigt am:

Dölf Biasotto, Regierungsrat:

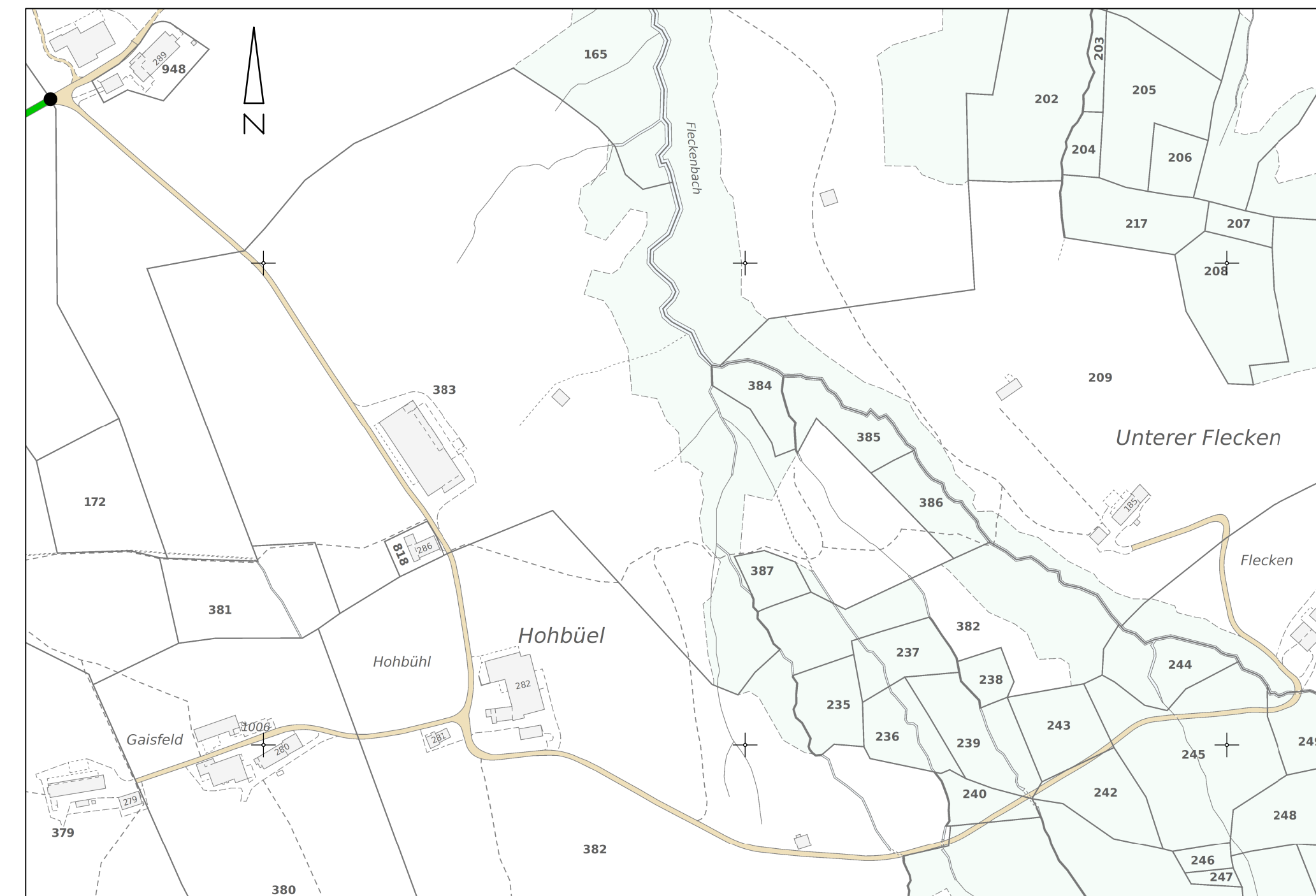
Projektnummer: 11302.21047

Format 105x30 cm

Datum	Projekt / Änderungen	Zeichnung	Kontrolle
4.2.2025		HarF	GerR

GEOINFO
GEOINFO Vermessungen AG
Linderwiesstrasse 12 | 9200 Gossau
Tel. 071 388 85 85 | Email vermessungen@geoinfo.ch

Ausschnitt rechtskräftiges Strassenverzeichnis

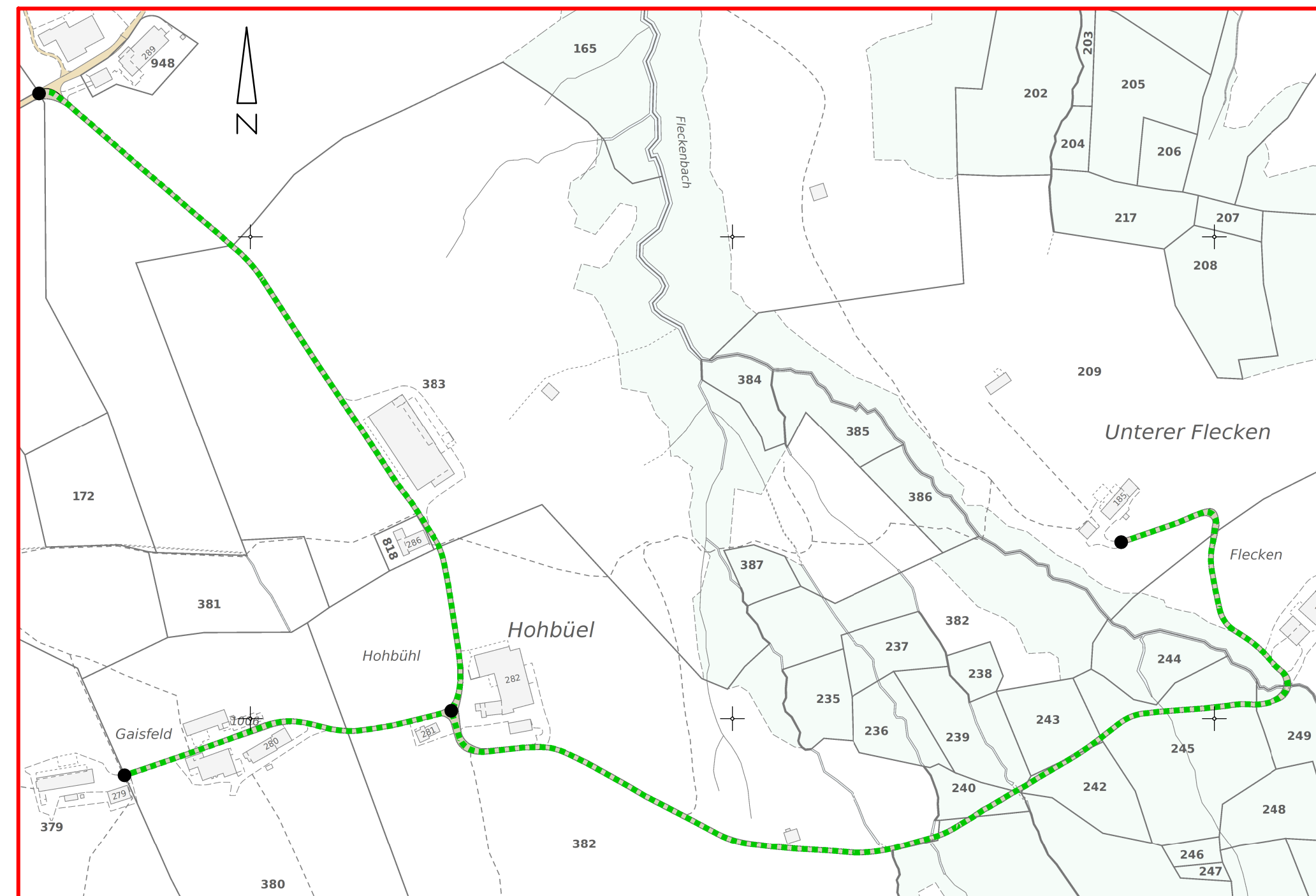


Legende Strassenverzeichnis

Gemeindestrassen
— ES (QES, ZS, ZW) Erschliessungsstrasse

Stützpunkte
 ● Zwischenpunkt

Änderung

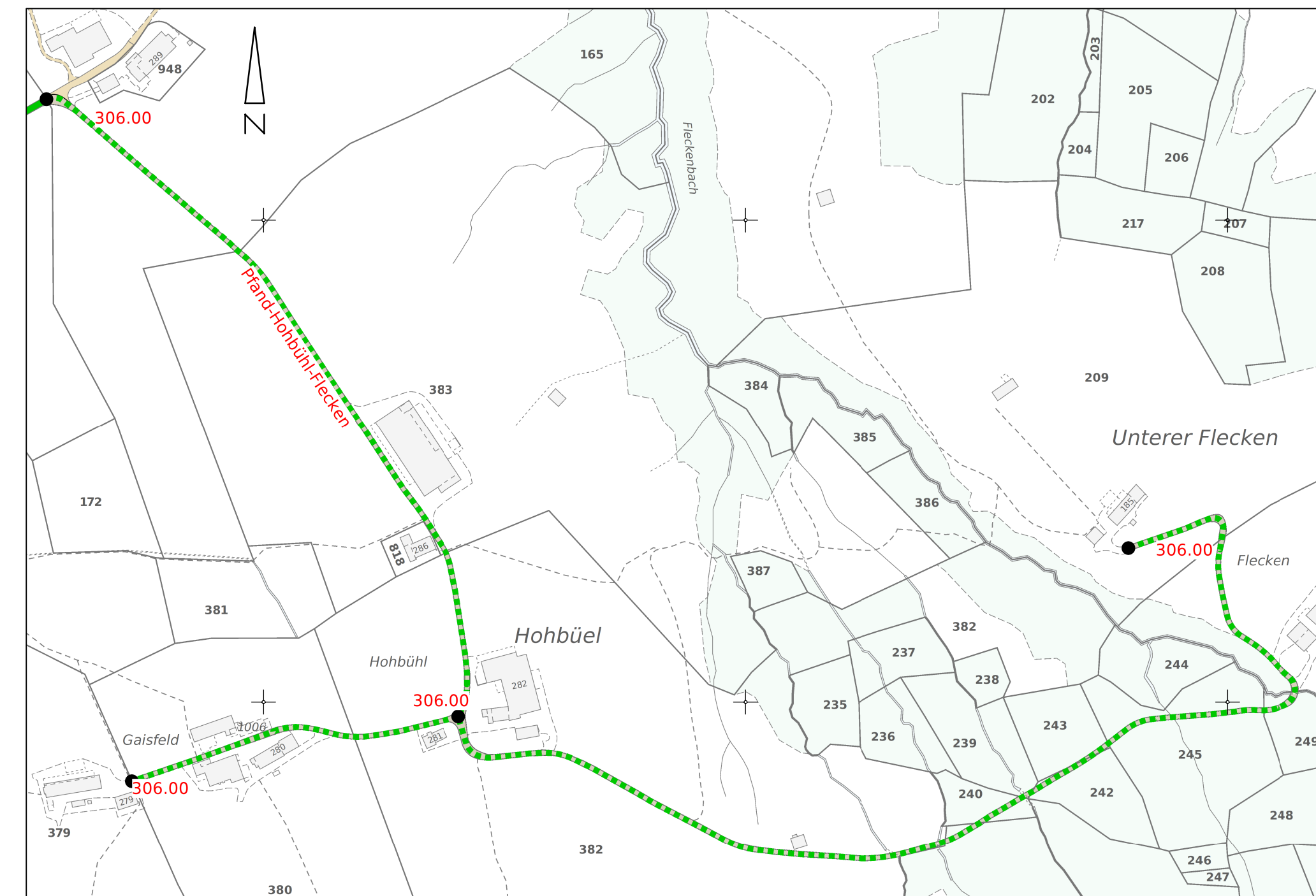


Legende Strassenverzeichnis

Genossenschafts-, Korporationsstrassen
- - - ES (QES, ZS, ZW) Erschliessungsstrasse

Stützpunkte
 ● Zwischenpunkt

Ausschnitt rechtskräftiges Strassenverzeichnis nach Änderung



Legende Strassenverzeichnis

Gemeindestrassen
— ES (QES, ZS, ZW) Erschliessungsstrasse

Stützpunkte
 ● Zwischenpunkt