Gemeinde Hundwil
Kanton Appenzell Ausserrhoden

Projekt Nr. 040.1.010.00 / AM

08. Mai 2023

Baulinienplan Säntis Schwebebahn

1:1'000

2. Vorprüfung / 2. Mitwirkung

Öffentliche Planauflage:

Vom Gemeinderat erlassen am:

Die Gemeindepräsidentin

Die Gemeindeschreiberin

Dem fakultativen Referendum unterstellt:

Vom Departement Bau und Volkswirtschaft des Kantons Appenzell Ausserrhoden genehmigt am:

Dölf Biasotto, Landammann

ERR Raumplaner AG

Teufener Strasse 19 I 9001 St.Gallen I T +41 (0)71 227 62 62 I info@err.ch I www.err.ch

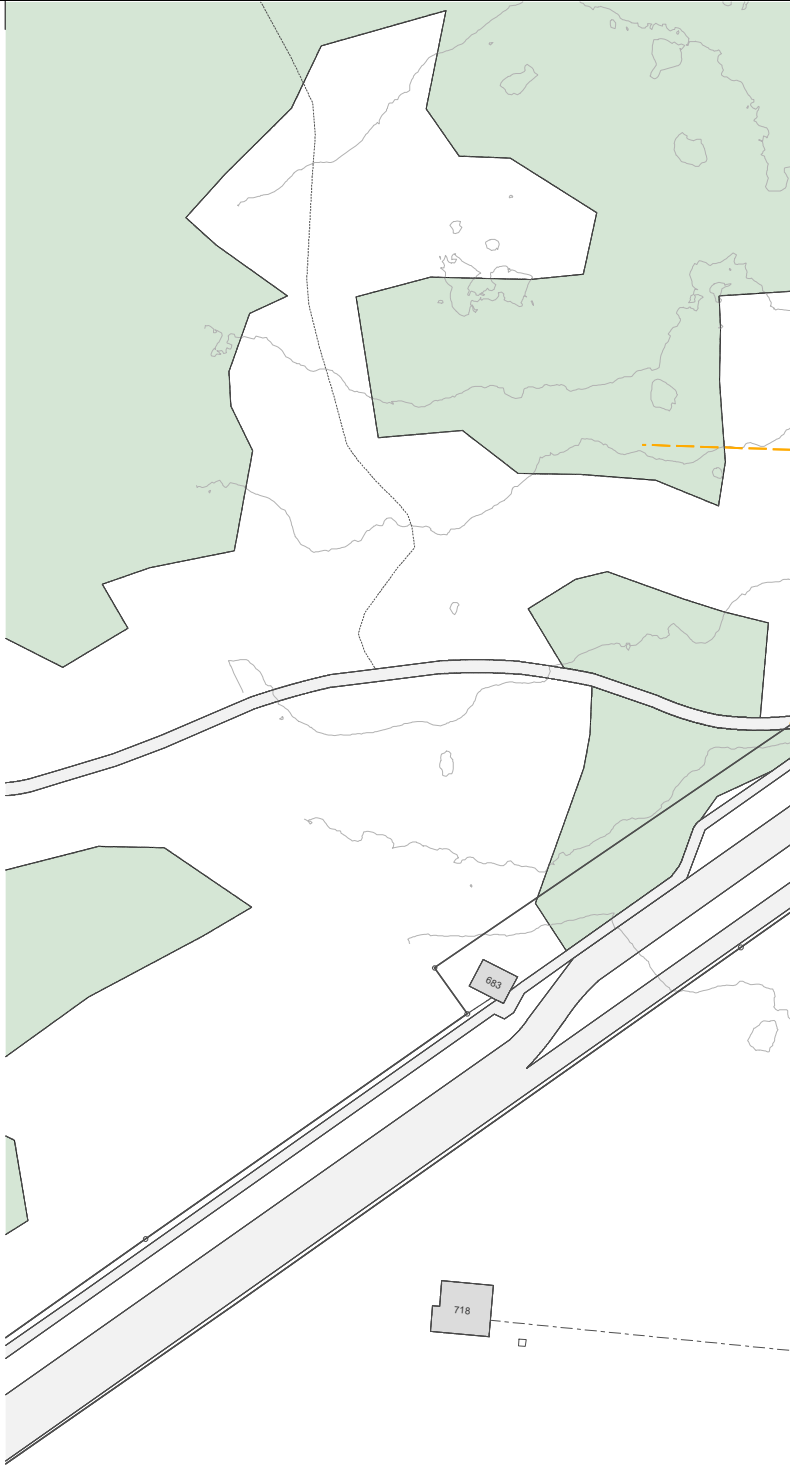

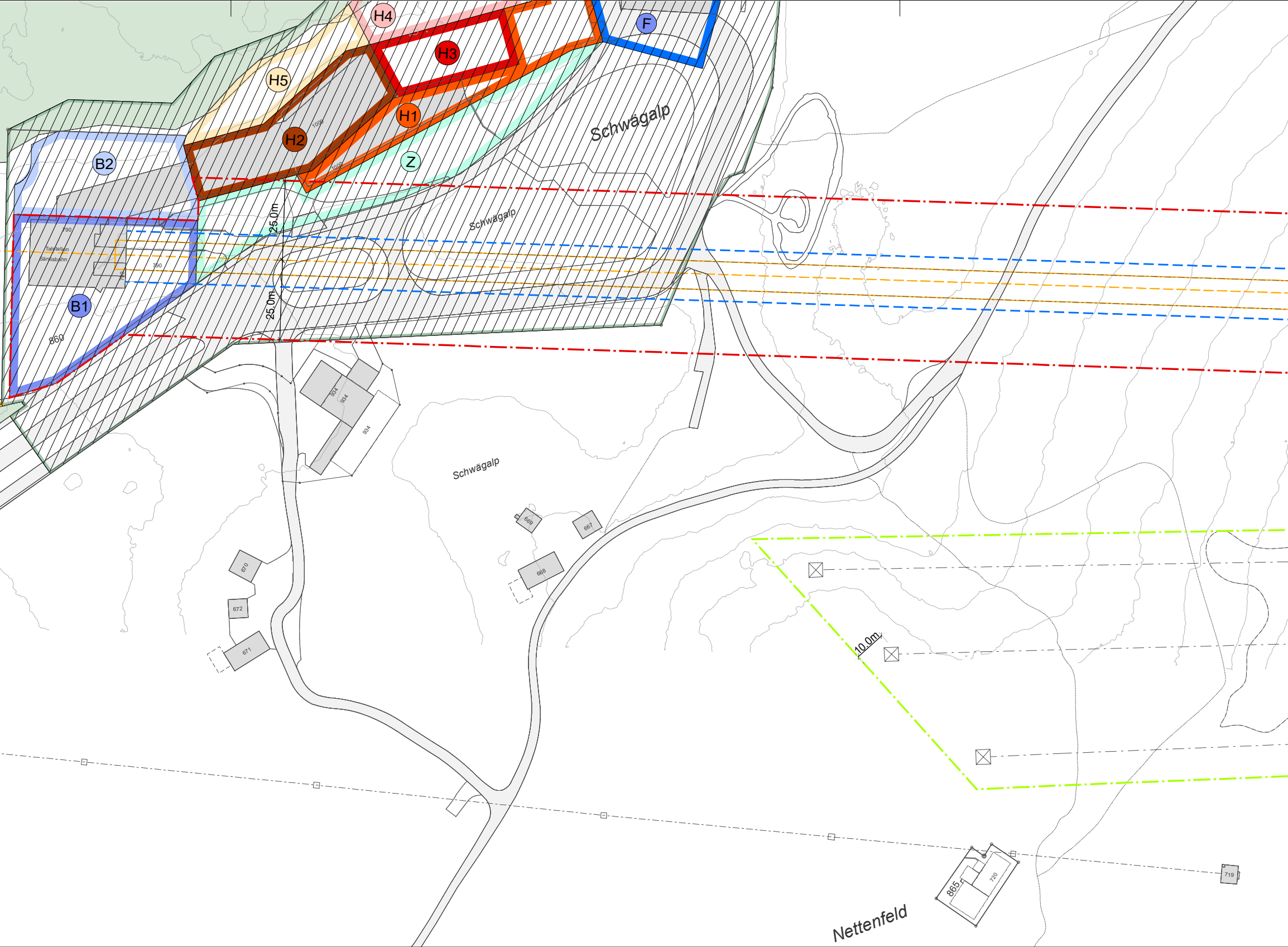
H4
F
H3
H5
H1
H2
Schwägalp
B2
Z
1000
1000
25.0m
Schwägalp
790
Talstation
Säntisbahn
790
B1
860
25.0m
934
934
934
Schwägalp
669
667
668
670
672
671
10.0m
865
720
719
Nettenfeld

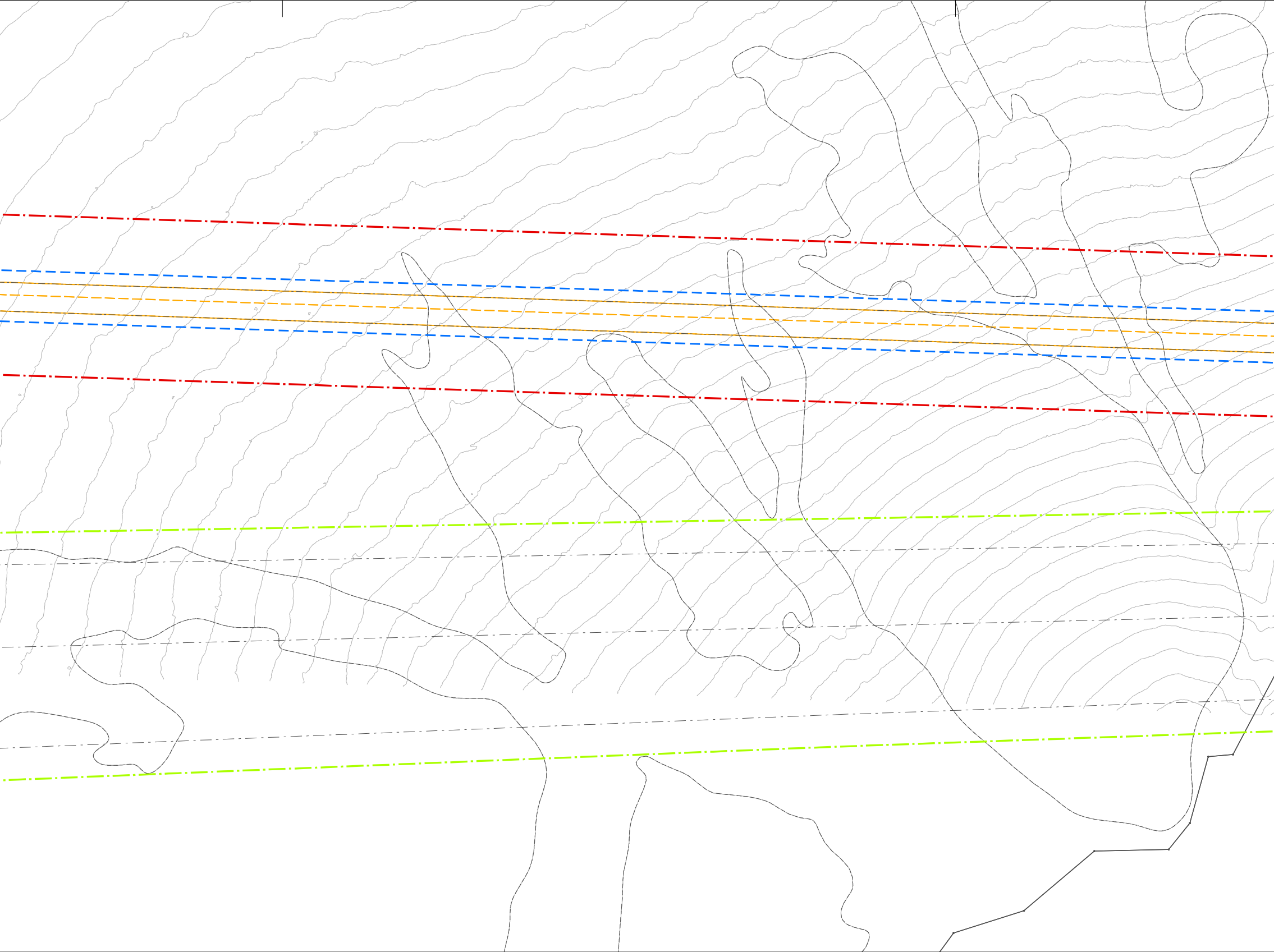

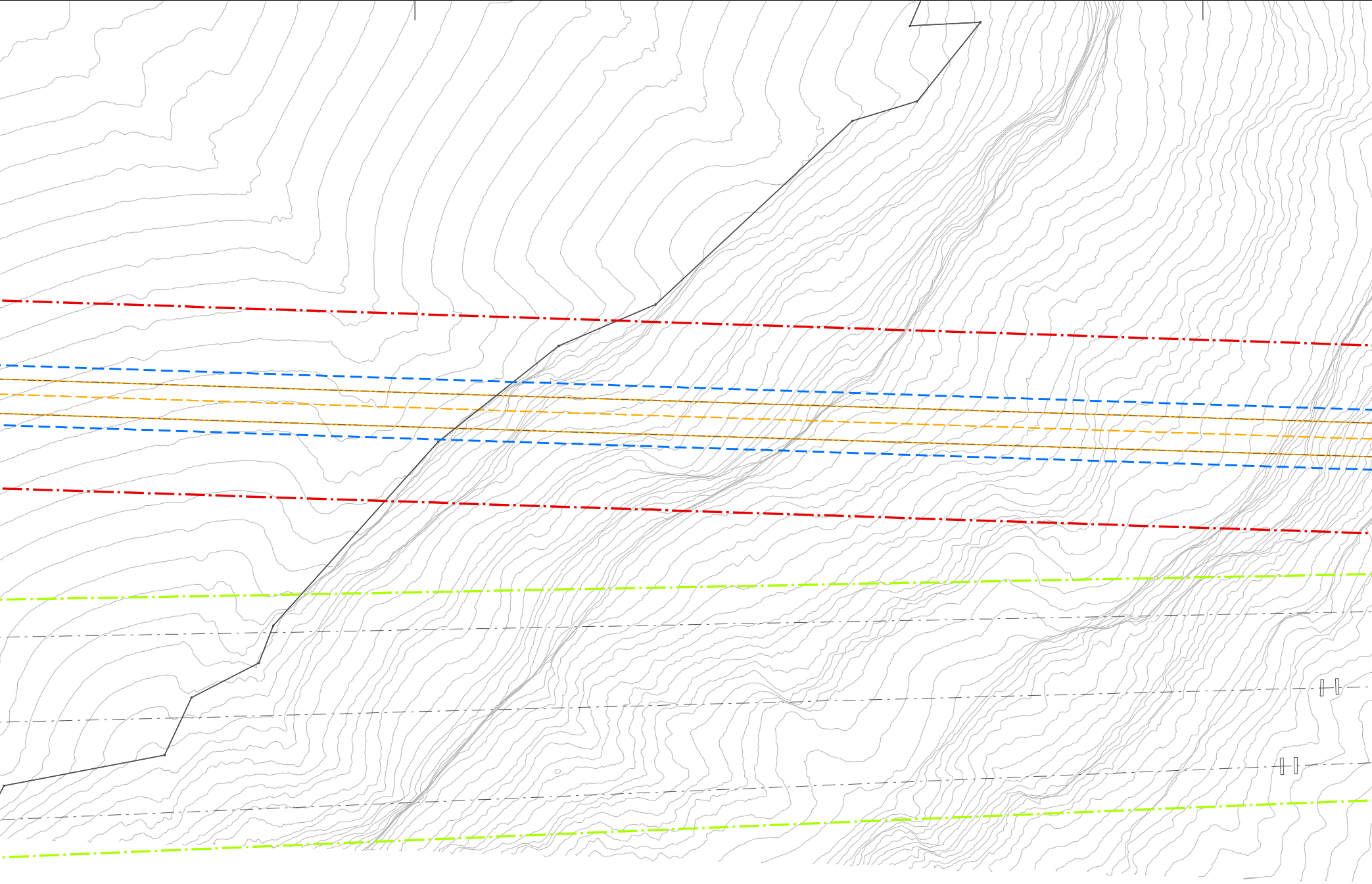

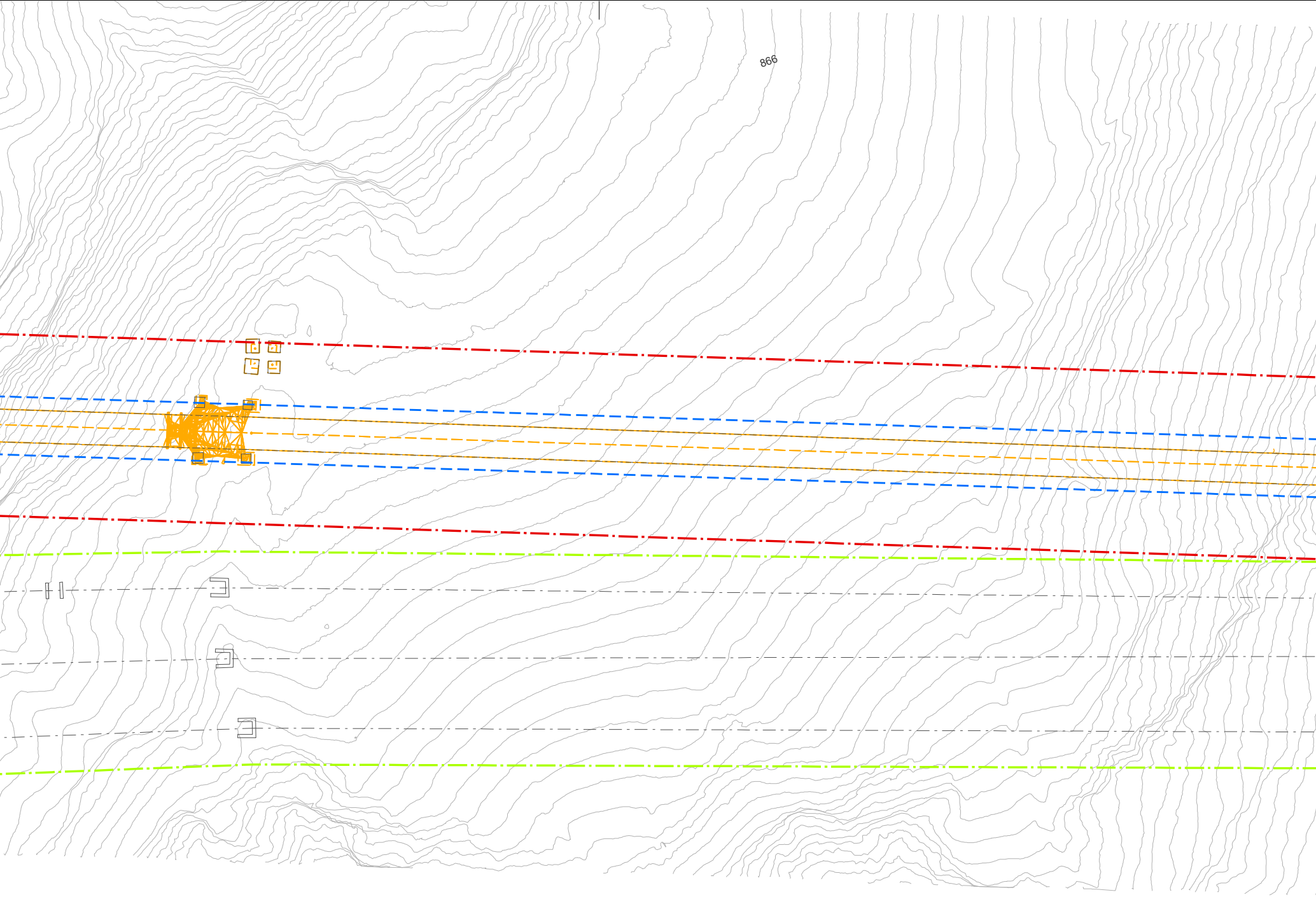

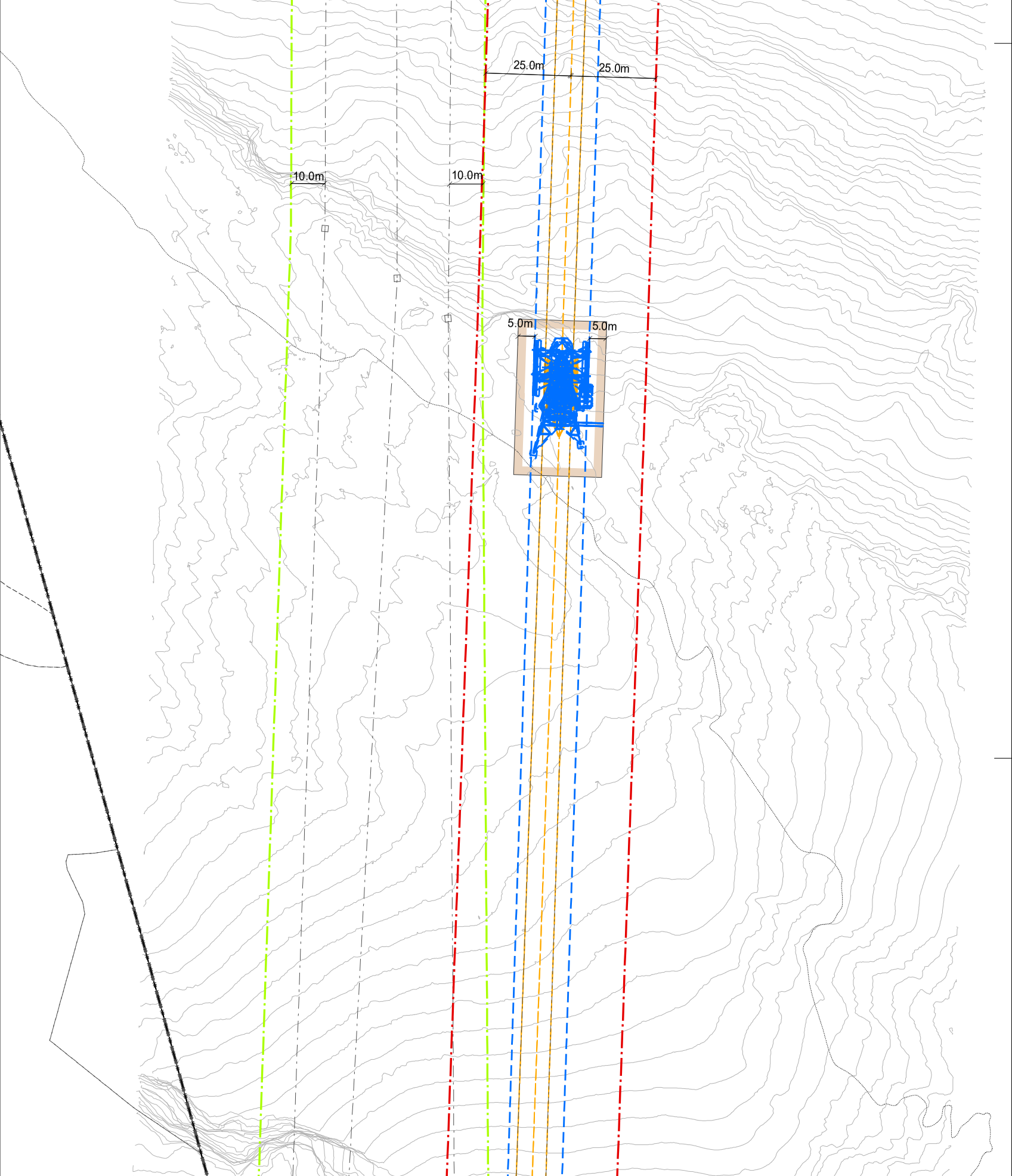
25.0m
25.0m
10.0m
10.0m
5.0m
5.0m

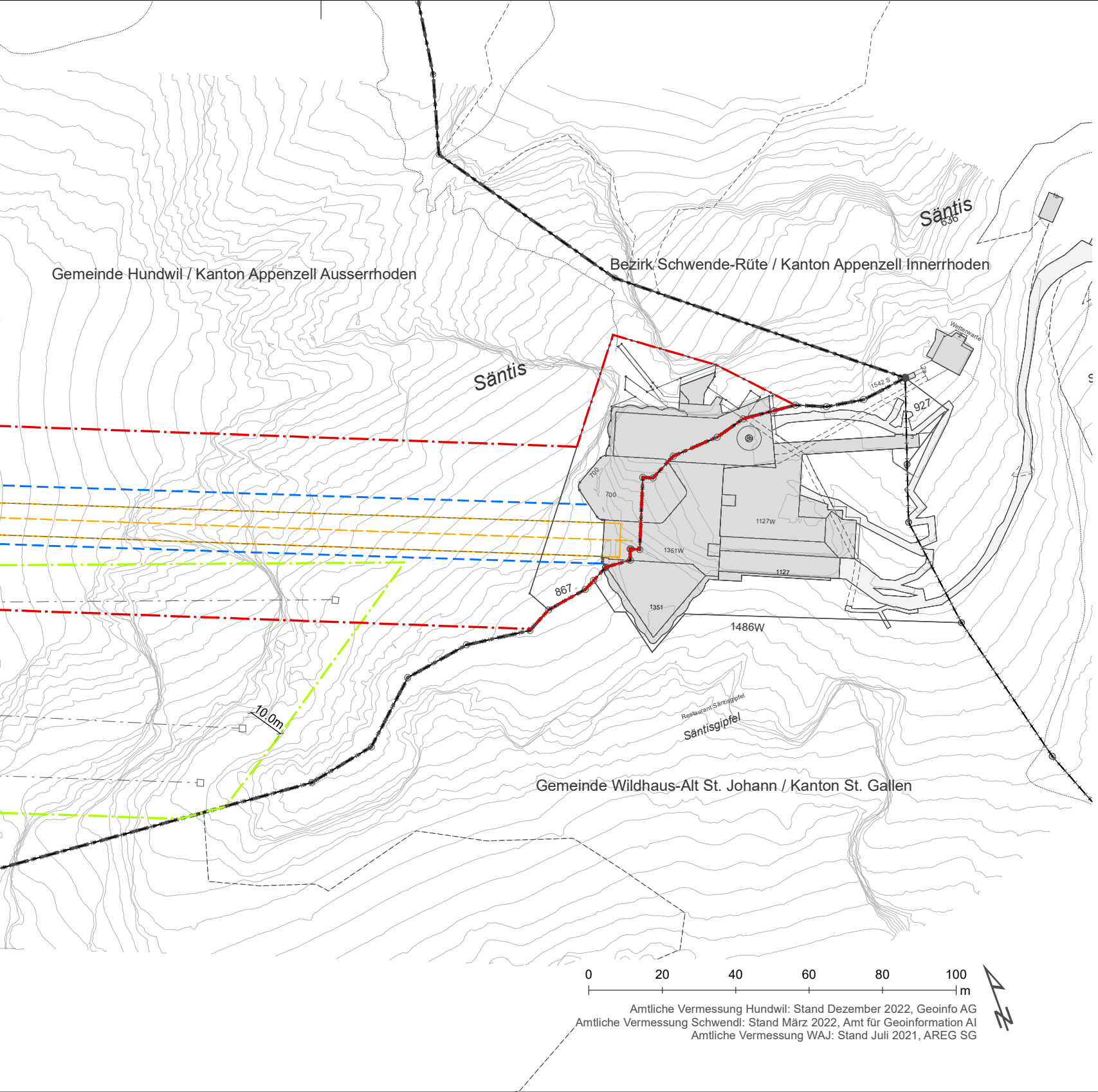
Gemeinde Hundwil / Kanton Appenzell Ausserrhoden
Bezirk Schwende-Rüte / Kanton Appenzell Innerrhoden
Säntis
Säntis
636
Wetterwarte
1542 S
927
700
700
1127W
1351W
1127
1351
867
1486W
10.0m
Restaurant Säntisgipfel
Säntisgipfel
Gemeinde Wildhaus-Alt St. Johann / Kanton St. Gallen
0
20
40
60
80
100
m

Amtliche Vermessung Hundwil: Stand Dezember 2022, Geoinfo AG
Amtliche Vermessung Schwendi: Stand März 2022, Amt für Geoinformation AI
Amtliche Vermessung WAJ: Stand Juli 2021, AREG SG

Festlegungen

▭	Baubereich Stütze
─ · ─	Baulinie Korridor für Seilbahn
─ · ─	Baulinie Korridor für Stromversorgung (nicht erdverlegt)

Hinweise

■	Baute	bestehend, gemäss AV Daten
□	Verkehrsfläche	bestehend, gemäss AV Daten
– –	Projekt Architekt / Ingenieur	Stand 10.03.2023
H1	Baubereich H1	bestehend, QP Schwägalp, 03.06.2013
H2	Baubereich H2	bestehend, QP Schwägalp, 03.06.2013
H3	Baubereich H3	bestehend, QP Schwägalp, 03.06.2013
H4	Baubereich H4	bestehend, QP Schwägalp, 03.06.2013
H5	Baubereich H5	bestehend, QP Schwägalp, 03.06.2013
B1	Baubereich B1	bestehend, QP Schwägalp, 03.06.2013
B2	Baubereich B2	bestehend, QP Schwägalp, 03.06.2013
Z	Zugangsbereich Z	bestehend, QP Schwägalp, 03.06.2013
F	Baubereich F Fuhrpark Winterdienst	bestehend, QP Schwägalp, 03.06.2013
▭	Intensiverholungszone (IE S)	bestehend, ZP rechtskräftig 27.10.2009
▨	Perimeter SNP Pflicht	bestehend, ZP rechtskräftig 27.10.2009
– –	Baute Bestand	Rückbau
760	Höhenkurven	gemäss Architekt / Ingenieur
⊢ ⊢ ⊢	Kantonsgrenze	bestehend, gemäss AV Daten